

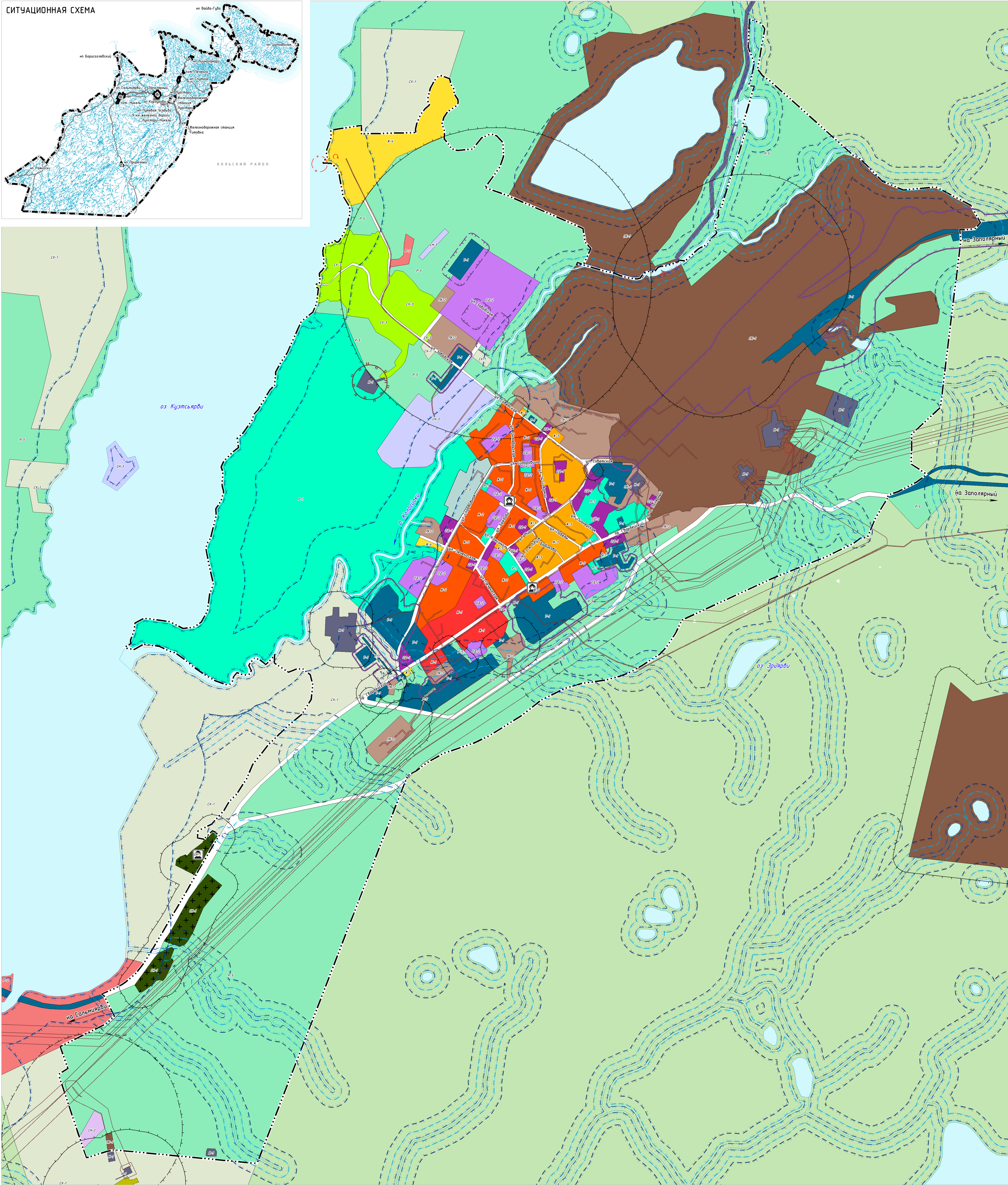
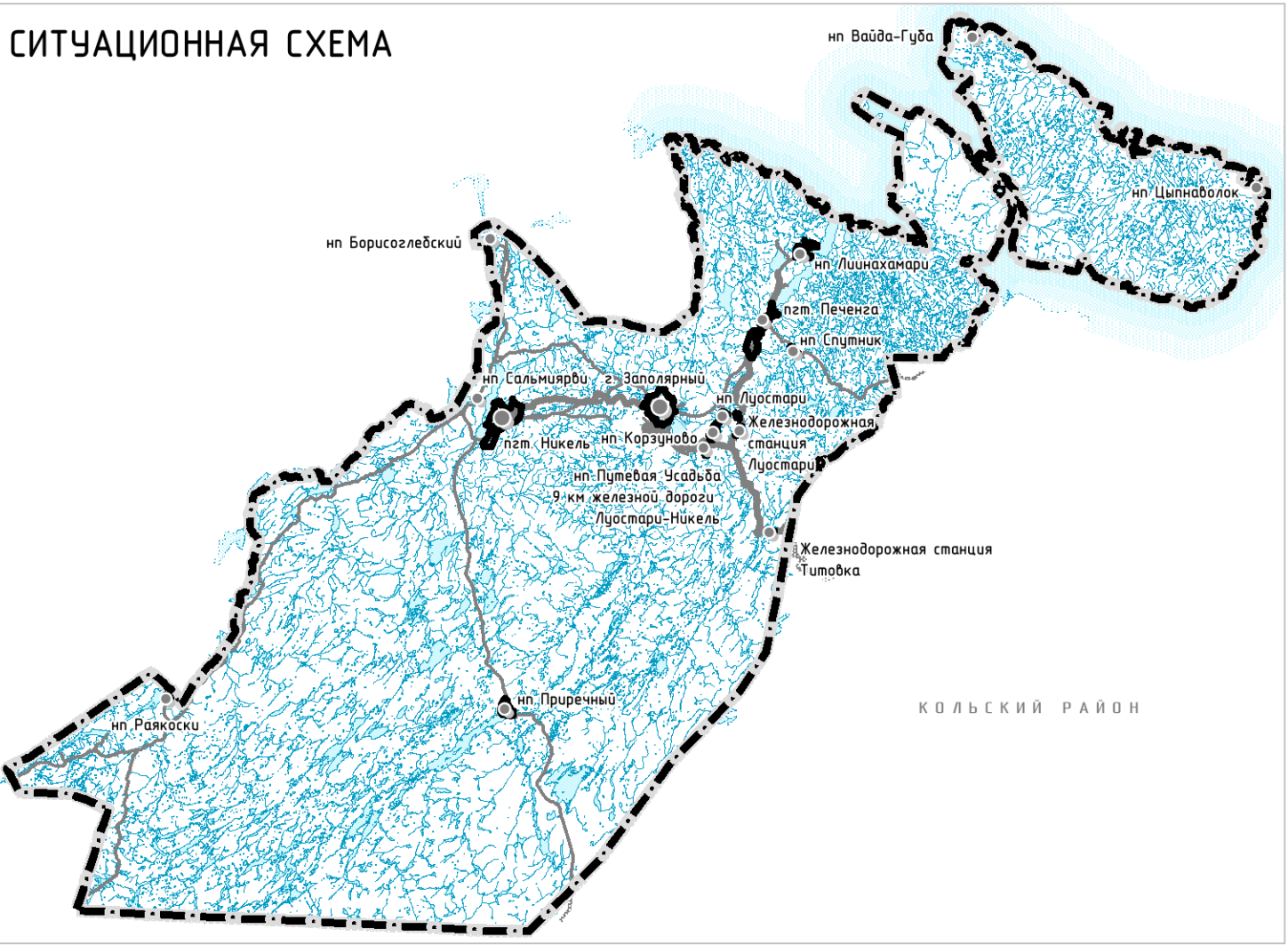


ПРАВИЛА ЗЕМЛЕПОЛЬЗОВАНИЯ И ЗАСТРОЙКИ ПЕЧЕНГСКОГО МУНИЦИПАЛЬНОГО ОКРУГА МУРМАНСКОЙ ОБЛАСТИ

КАРТА ГРАДОСТРОИТЕЛЬНОГО ЗОНИРОВАНИЯ ПГТ. НИКЕЛЬ

М 1:10 000

СИТУАЦИОННАЯ СХЕМА



УСЛОВНЫЕ ОБОЗНАЧЕНИЯ

ГРАНИЦЫ И ТЕРРИТОРИИ

- Граница муниципального округа
- Граница населенного пункта
- Поверхностные водные объекты
- Земли лесного фонда

ТЕРРИТОРИАЛЬНЫЕ ЗОНЫ

- Зона застройки индивидуальными жилыми домами и домами блокированной застройки
- Зона застройки малоэтажными многоквартирными домами
- Зона застройки среднеэтажными многоквартирными домами
- Зона застройки многоэтажными многоквартирными домами
- Зона делового, общественного и коммерческого назначения
- Зона размещения объектов социального и коммунально-бытового назначения
- Производственная зона
- Коммунальная зона
- Зона инженерной инфраструктуры
- Зона транспортной инфраструктуры
- Зона сельскохозяйственных угодий
- Зона ведения садоводства и огородничества
- Зона, занятая объектами сельскохозяйственного назначения
- Зона зеленых насаждений общего пользования
- Зона отдыха и туризма
- Зона спортивных сооружений
- Зона кладбищ
- Зона складирования и захоронения отходов
- Зона режимных территорий
- Иные зоны

ОБЪЕКТЫ КУЛЬТУРНОГО НАСЛЕДИЯ, ГРАНИЦЫ ИХ ТЕРРИТОРИЙ

ОБЪЕКТЫ КУЛЬТУРНОГО НАСЛЕДИЯ




РЕГИОНАЛЬНОГО НАЗНАЧЕНИЯ

- Поместье
- Граница территории объекта культурного наследия

ЗОНЫ С ОСОБЫМИ УСЛОВИЯМИ ИСПОЛЬЗОВАНИЯ ТЕРРИТОРИИ

- Существующий
- Санитарно-защитная зона
- Санитарный разрыв транспортных коммуникаций
- Придорожная полоса
- Другие зоны, устанавливаемые в соответствии с законодательством Российской Федерации
- Охраняемые зоны инженерных коммуникаций
- Охранная зона стационарных пунктов наблюдений за состоянием окружающей природной среды, ее загрязнением
- Первый пояс зоны санитарной охраны источников питьевого и хозяйственно-бытового водоснабжения
- Санитарно-защитная полоса водоемов
- Водоохранная зона
- Прибрежная защитная полоса
- Береговая полоса
- Планируемый
- Санитарно-защитная зона
- Охраняемые зоны инженерных коммуникаций
- Санитарный разрыв транспортных коммуникаций

Примечания - На территории населенного пункта особо охраняемые природные территории отсутствуют

|   |            |              |                |  |   |
|---|------------|--------------|----------------|--|---|
| ПРАВИЛА ЗЕМЛЕПОЛЬЗОВАНИЯ И ЗАСТРОЙКИ<br>ПЕЧЕНГСКОГО МУНИЦИПАЛЬНОГО ОКРУГА<br>МУРМАНСКОЙ ОБЛАСТИ |            |              |                | <br><b>GEONIKA</b><br><small>УСЛУГИ ПО ПРОЕКТИРОВАНИЮ</small> |   |
| КАРТА ГРАДОСТРОИТЕЛЬНОГО ЗОНИРОВАНИЯ ПГТ. НИКЕЛЬ  |            |              |                |  |   |
| Масштаб   | 1 : 10 000 | Директор     | Кожурков О.В.  | Подпись  |  |
| Шифр  |            | Рук. проекта | Лазовенко П.Н. | Подпись  |  |
| Дата  |            |              |                | Лист   | 133 01  |